

20. 03. 98
Pamatskolas
S.

Latvijas Republika
VZD Tukuma raj. nod.
Nekustamā īpašuma vērtēšanas birojs
Inventarizācijas lieta Nr. 148.


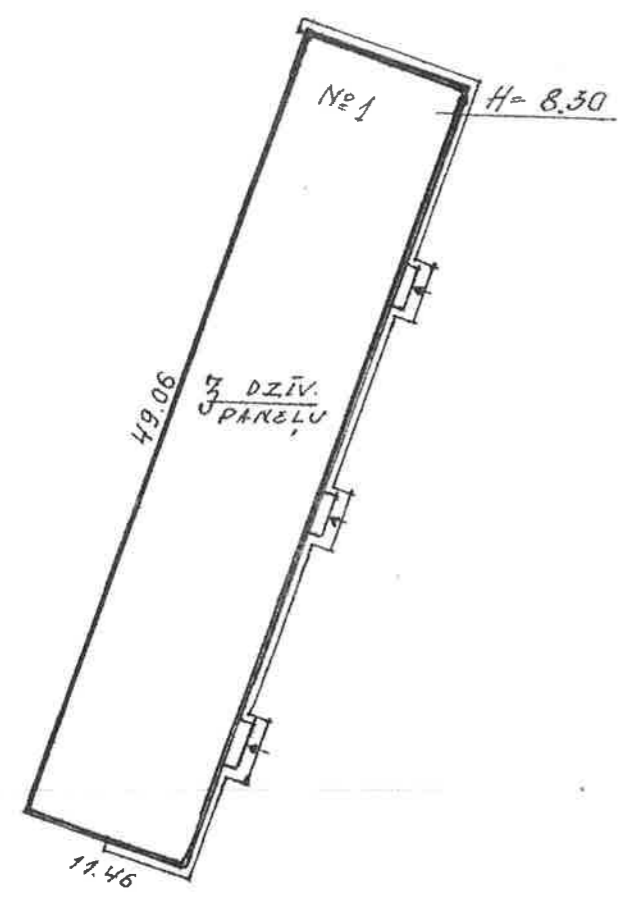
"Avoti"

Ģentenes pag.

Pašreiz
vērtib
12
šreizējā
vērtība
7



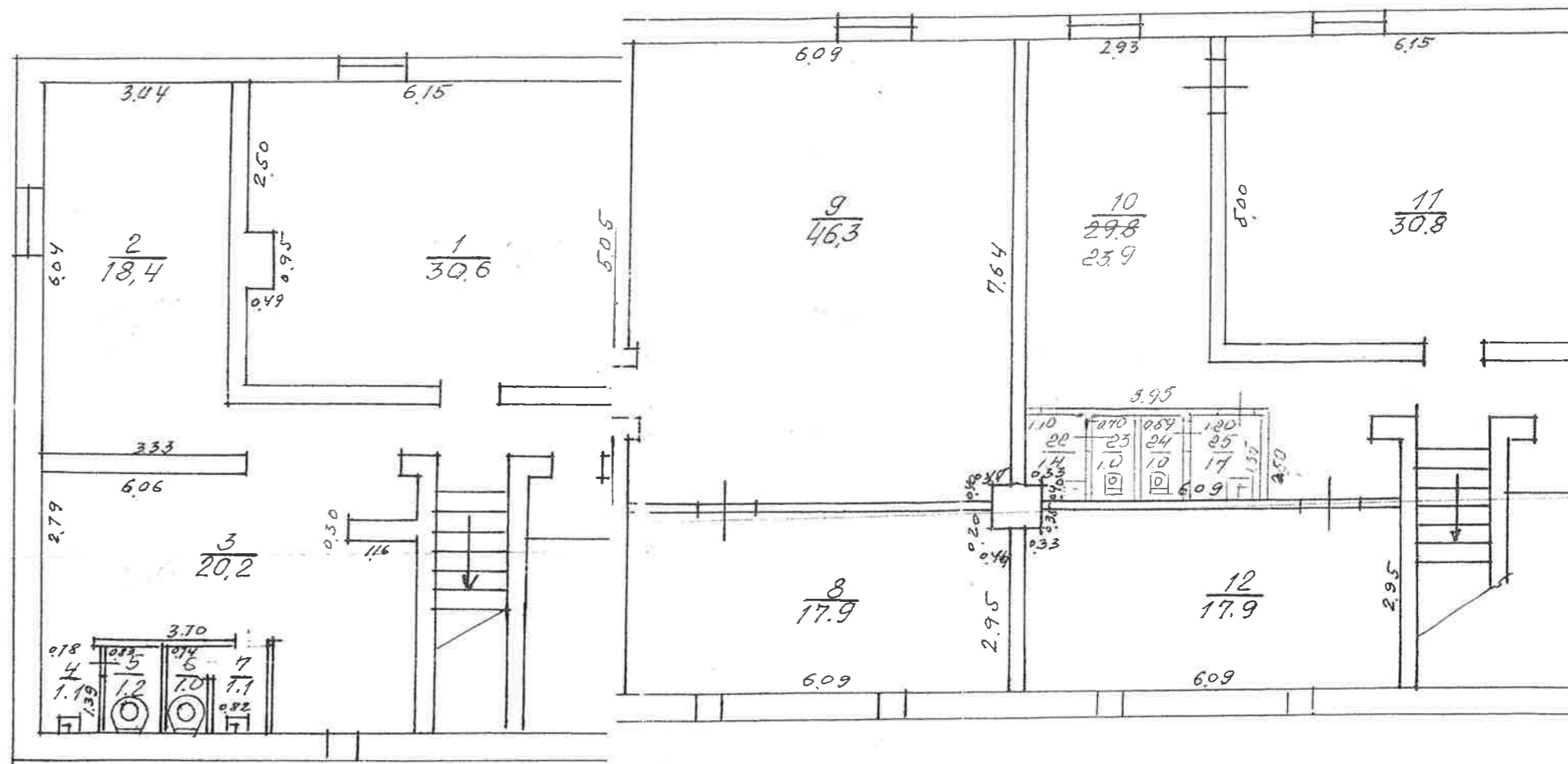
RAJ. ZENTENES
AVOTI
"MESTIŅI"



Kot. *Aluģ.*
pareiza

Eriņš
46

4 decembris 86



Mērogs: 1:100
 MACHINĀ

20. 05. 97.

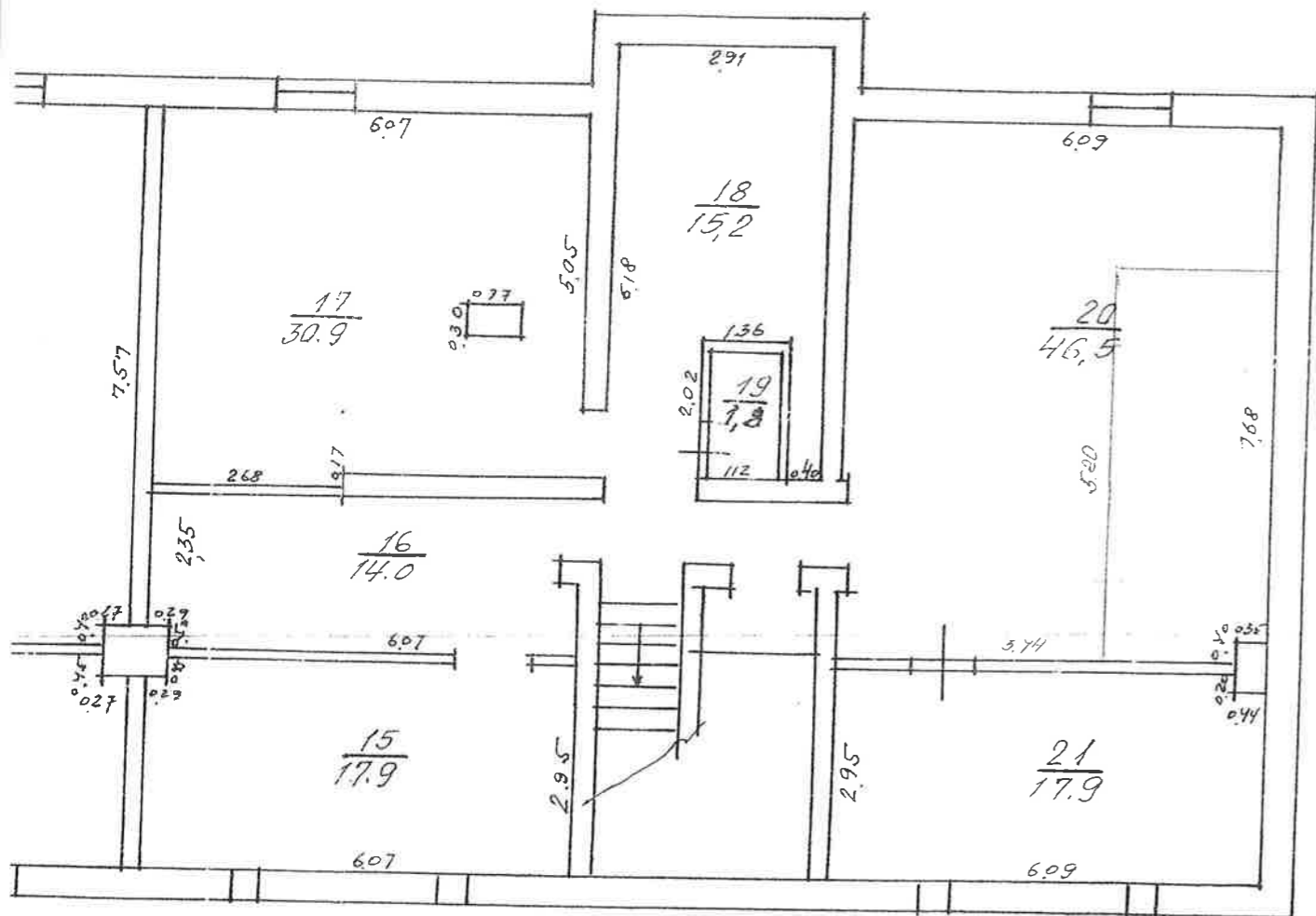
Aluicef

Stāvs plāns - 1. stāvs

apdzīvējamā ēka (apdzīvējamā) ZENTENES C. TĪRUMA rajonā
район

улица "AVOTI" ielā №

Plāna mērogs
M=2,10



Aluicef

инженер-проектировщик

Контролер-Композер:

Прекснчкс-Исполннк:

Aluicef

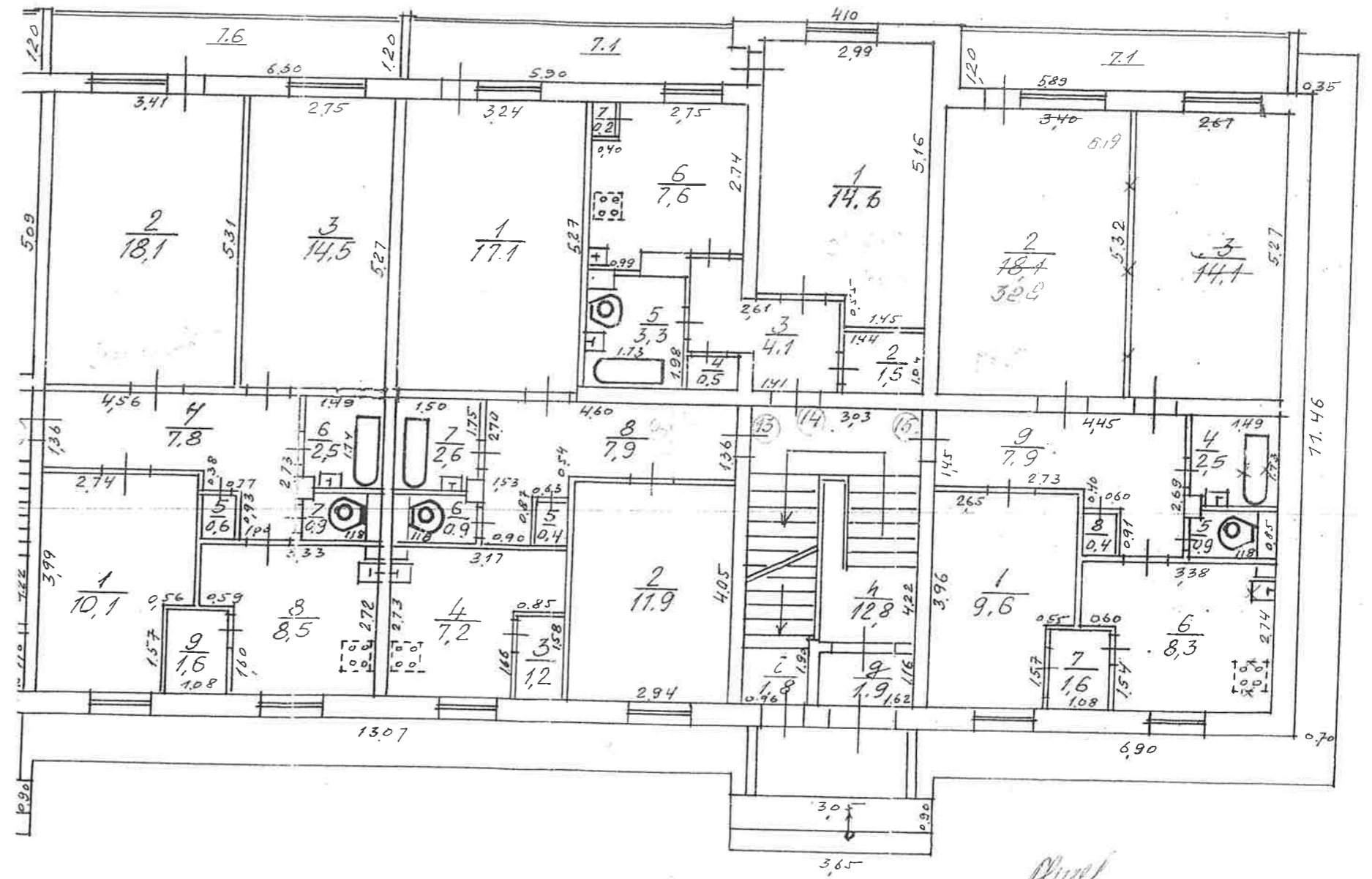
Stāva plāns — ПОВЕРЛИВЫЙ ДОКУМЕНТ

20. 03. 91

№ 1
 ZENTENES TUKUMA rajona
 "AVOTI" rajons

Bluif

1. Stāvs - Этаж
 H = 2,47



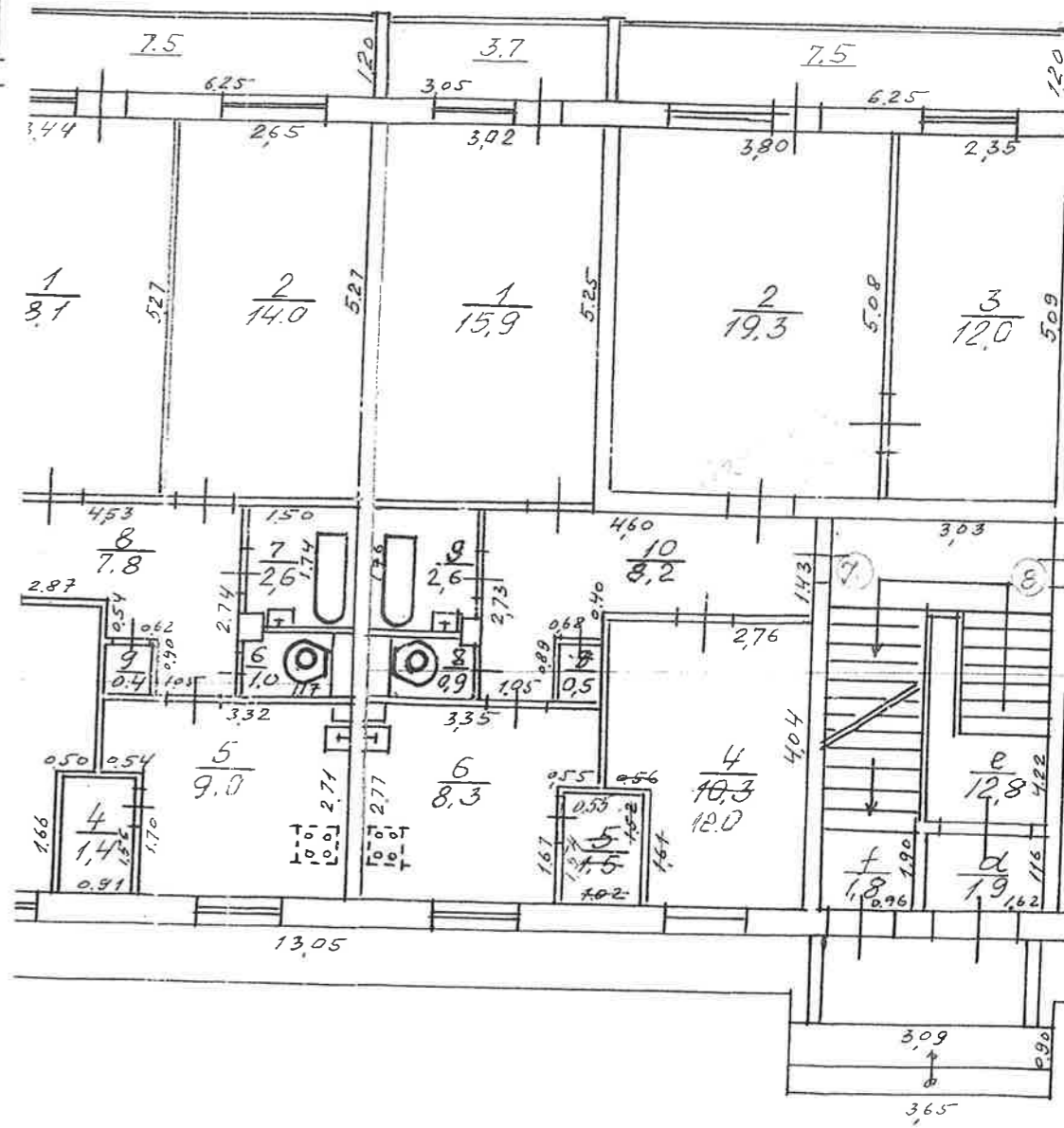
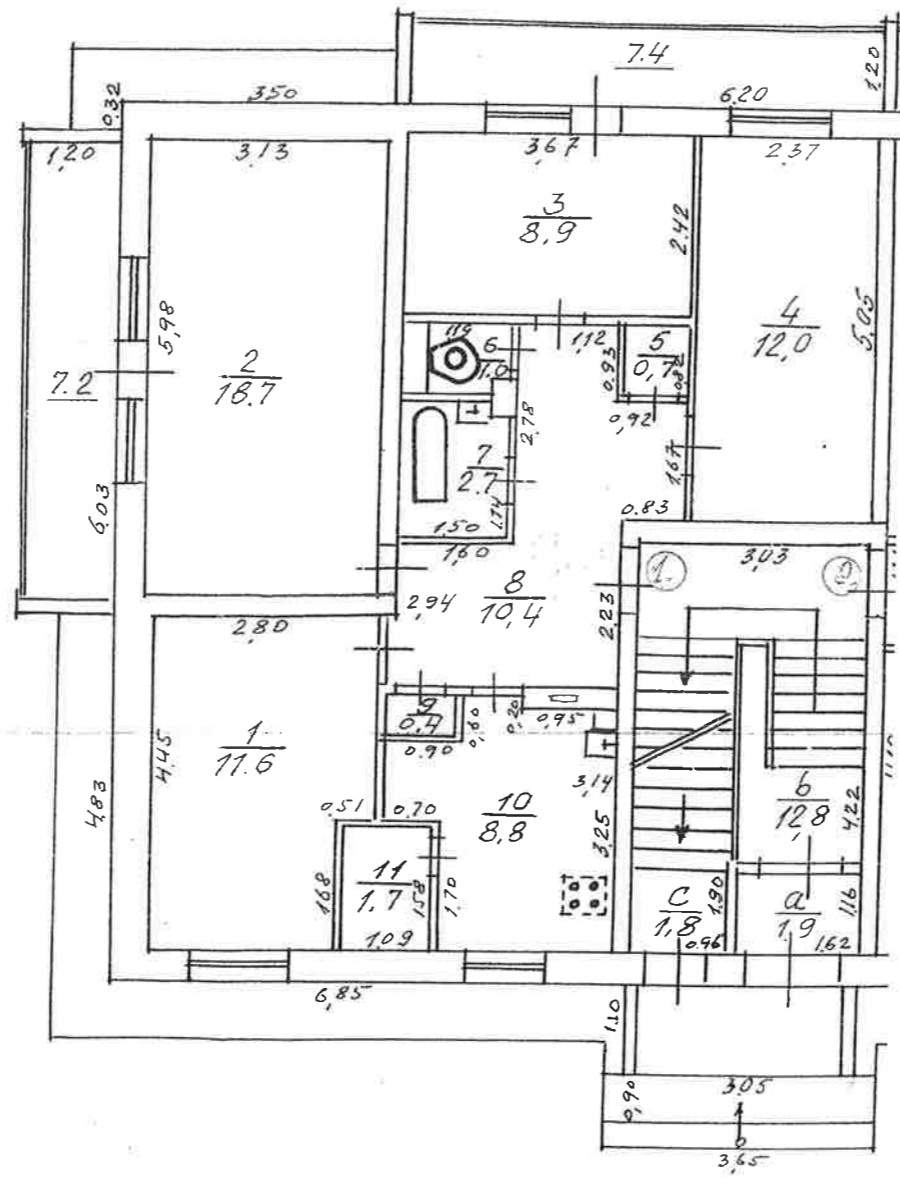
49.06

Bluif

Inventarizators - Инвентаризатор: *Гусев*

Kontrolieris - Контролер: *Гусев*

Projekts - Проект: *Гусев*

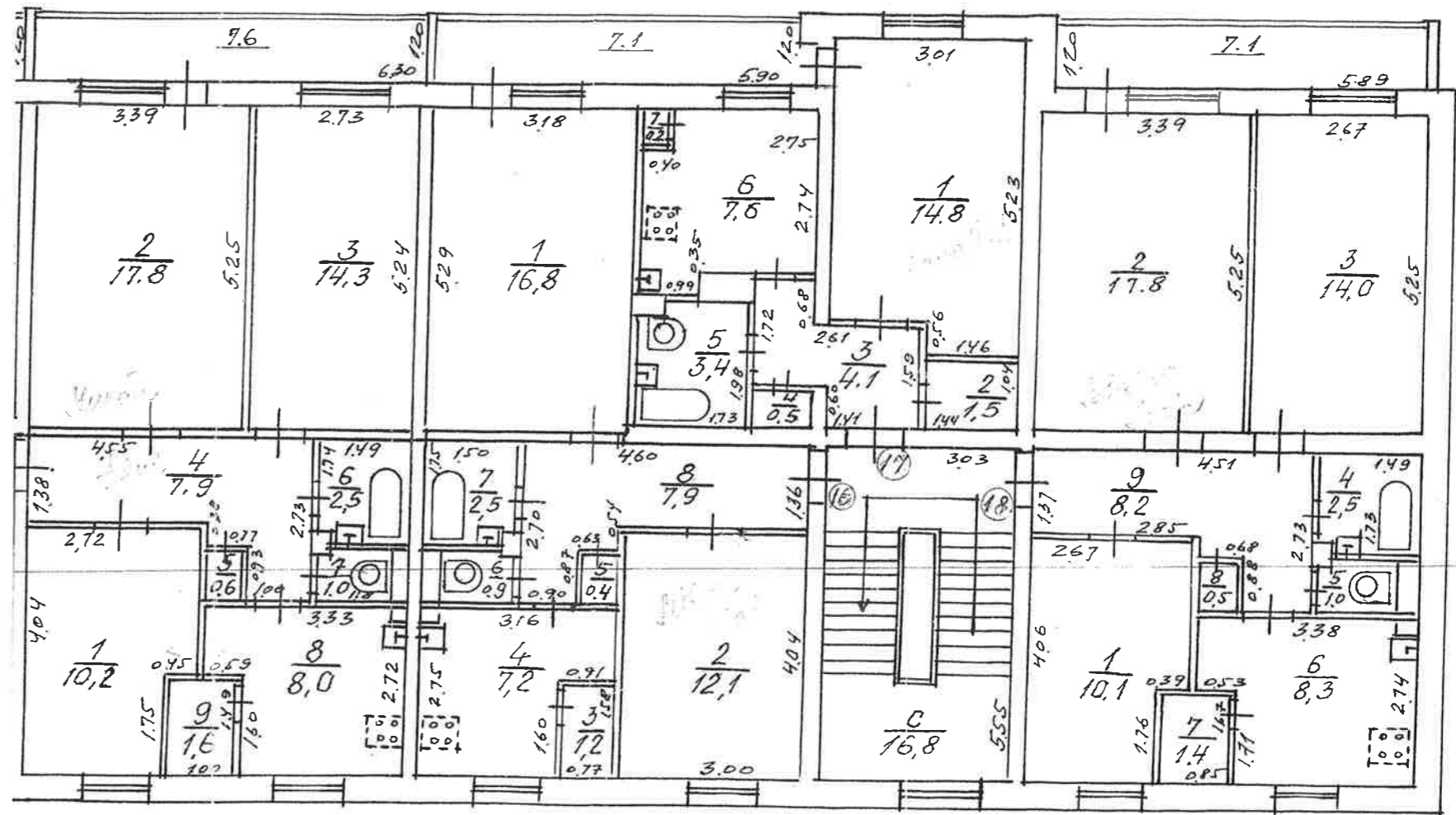


Stāvs: 1. stāvs - 1. stāva dzīvokļi

ciems (pagasts) ZENTENES ciems, TUKUMA rajons

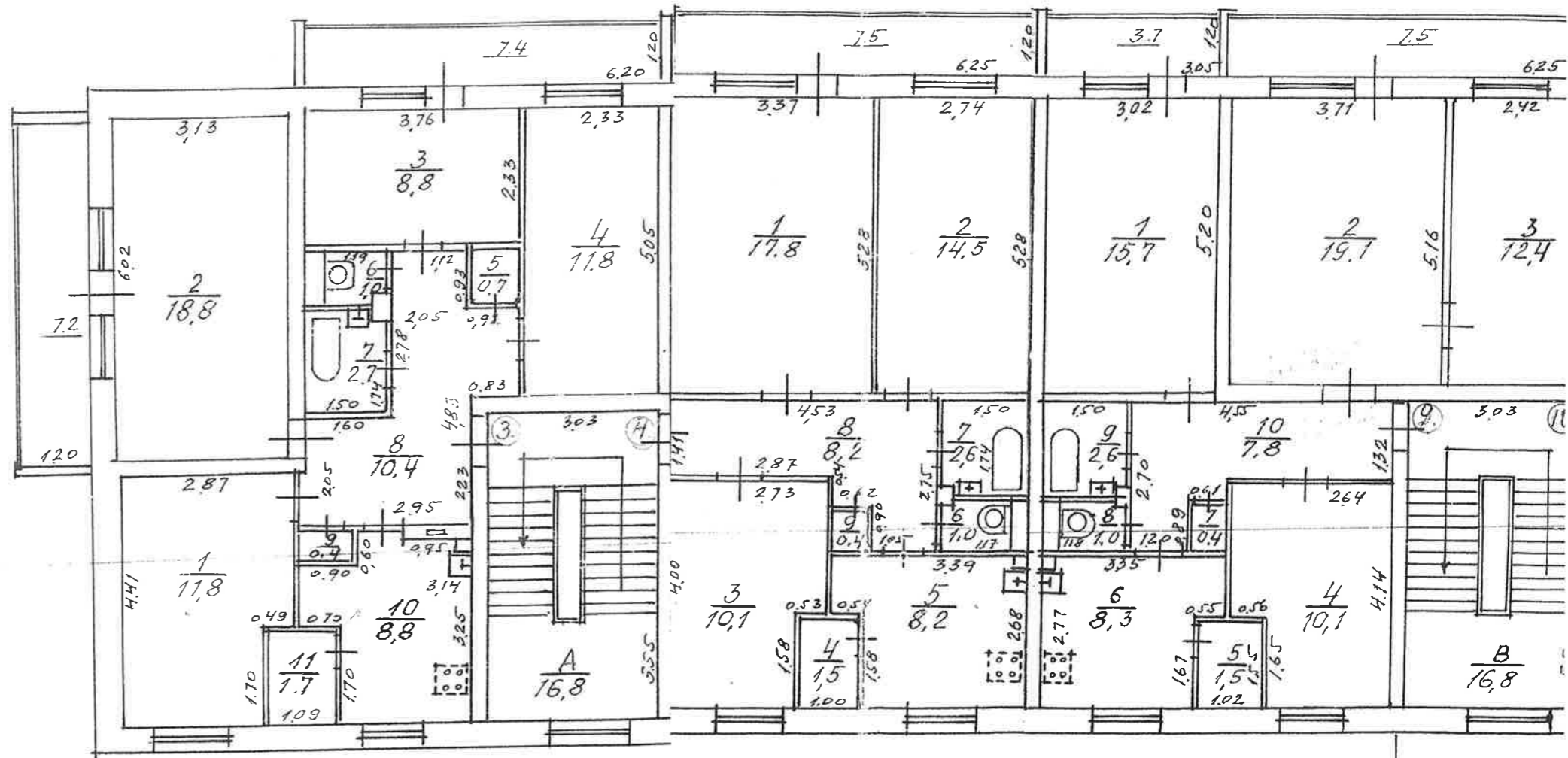
ulica "AVOTI" iela JA

2. stāvs
№ 248



Plāns
Kopijā izdots

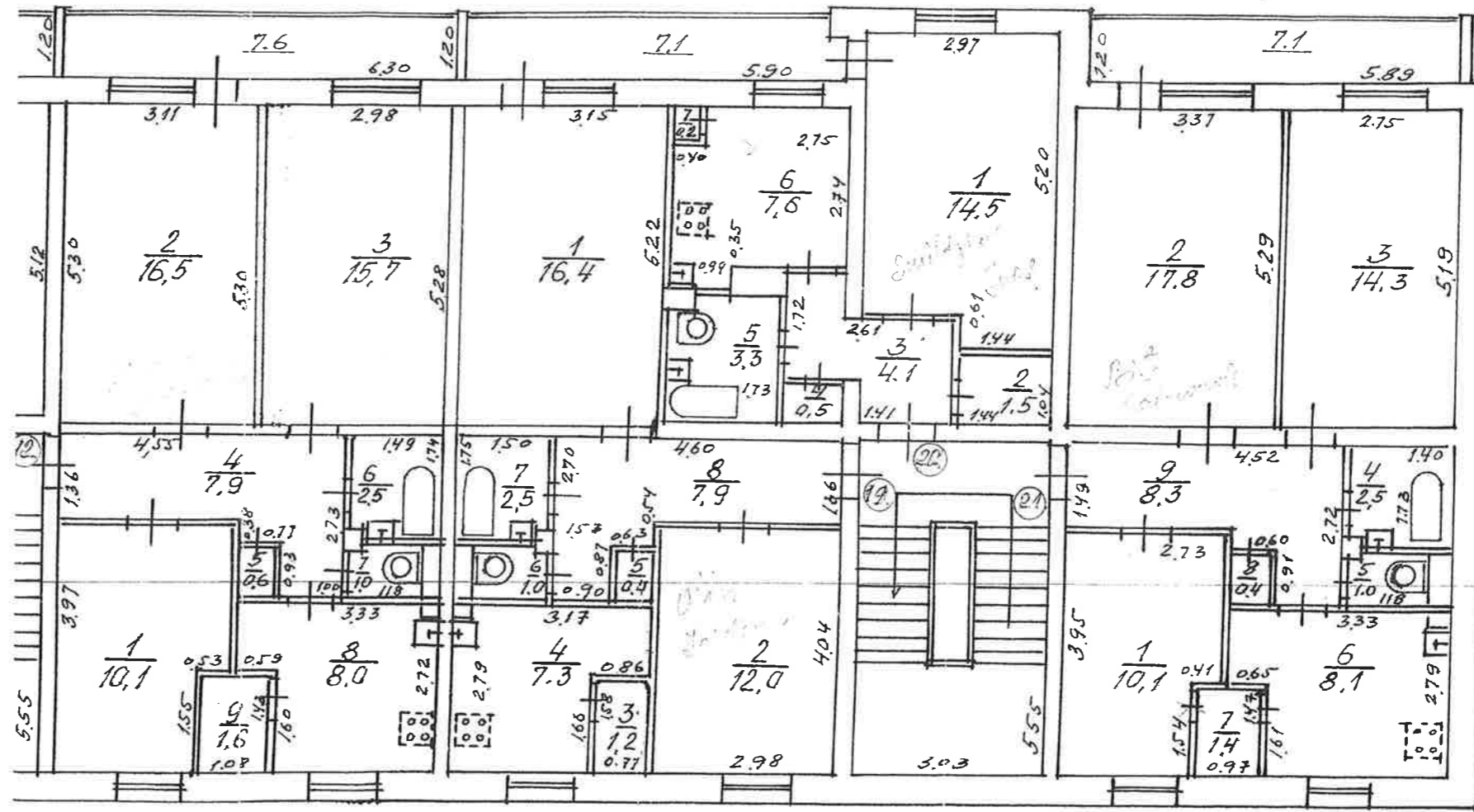
Inventarizators - Inženierzinātnis: [Signature]
 Kontrolieris - Inženierzinātnis: [Signature]
 Priekšnieks - Inženierzinātnis: [Signature]
 4. decembris 1986.g.



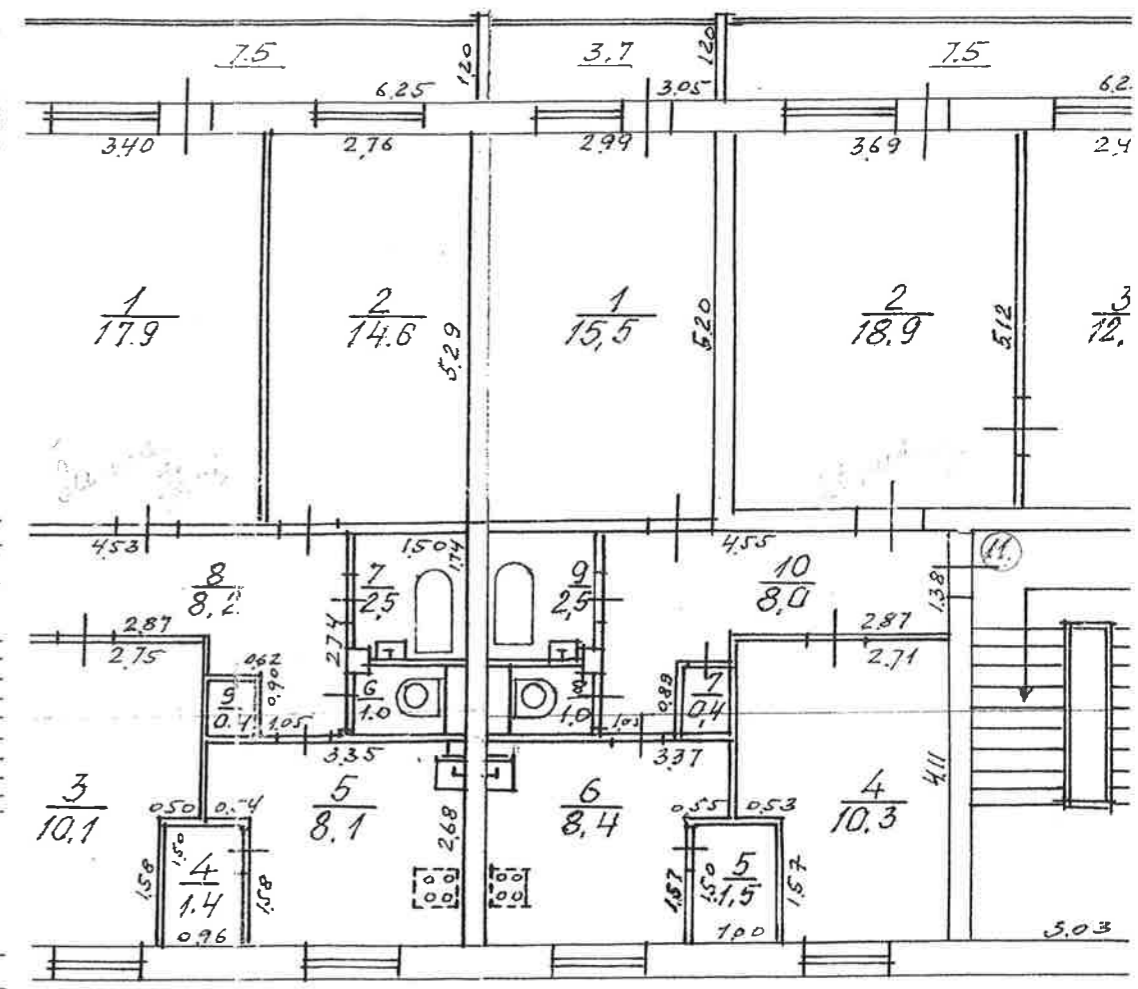
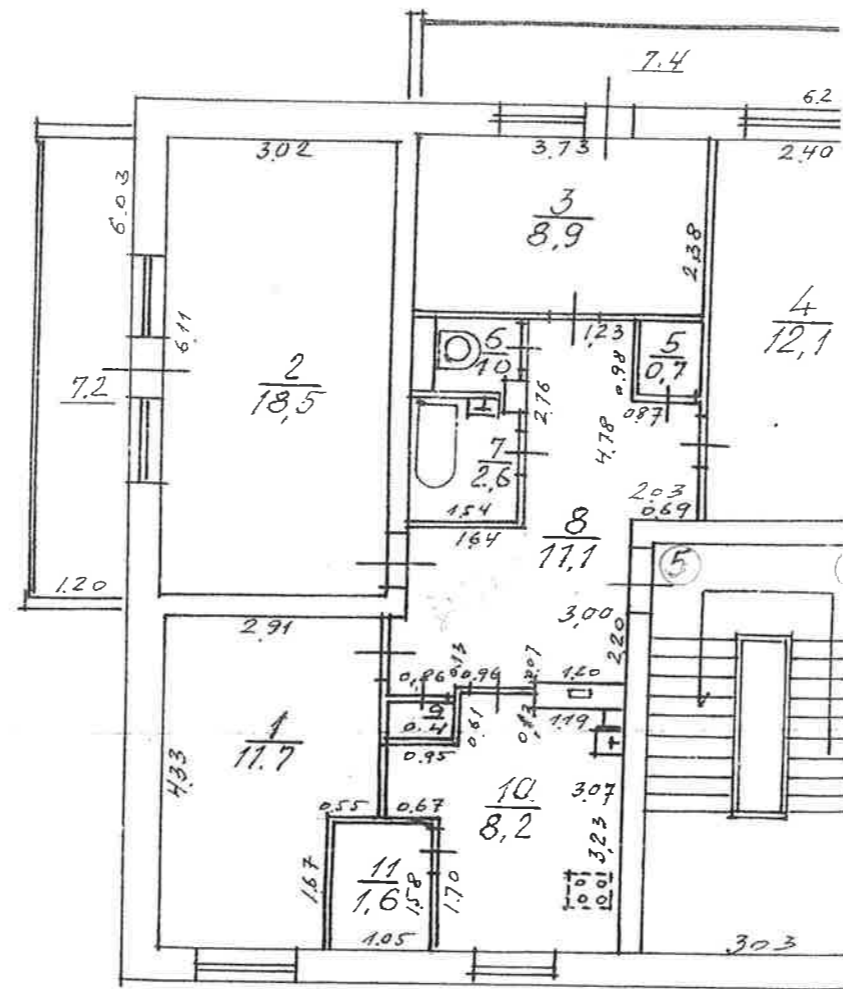
Stāva plāns — Этажный план

№ 1
 ciems (поселок) ZENTENES C. (пос.) TUKUMA rajona
 iela № "AVOTI" iela №

3. Stāvs — Этаж
 H = 2,46



inventarizators - Инвентаризатор: Georģijs
 Kontrolieris - Контролер: St.
 Priekšnieks - Руководитель: St.
 4. decembris 1986. g. 13.



Architectural drawing
 Scale: 1:100